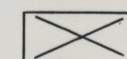




X=64 600

X=64 400



BETECKNINGAR GRUNDKARTA

-  Huvudbyggnad
-  Uthus
-  Annan byggnad

Mätklass II

Angivna höjder äro att hänföra till lokalt höjdsystem
 Hjo kommuns koordinatsystem
 Byggnadernas begränsningslinjer utgöres av horisontalprojektioner av takens ytterkanter
 Fastighetsredovisningen verkställd 1989-02-05
 Övriga beteckningar se grundkartan

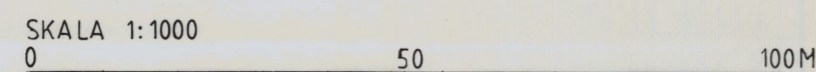
Gällande av ålder bestående tomtindelning avseende Långan 1 o 2 upphör.
 Enl. PBL 6:11.

Planen antagen av kommunfullmäktige enligt beslut 1989-04-27 § 84

Lennart Palmqvist
 Lennart Palmqvist
 Ordförande

Planen har vunnit laga kraft 1989-05-24




Karin Erici



PLANBESTÄMMELSER








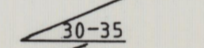

Följande gäller inom områden med nedanstående beteckningar.
 Där beteckning saknas gäller bestämmelsen hela området
 Endast angiven användning och utformning tillåten.

GRÄNSBETECKNINGAR

-  Linje på kartan ritad 3 mm utanför planområdets gräns
-  Användningsgräns
-  Egenskapsgräns

BETECKNING

FÖRKLARING

1. **MARKANVÄNDNING**
 - Allmän plats
 - H-GATA Gata som ingår i huvudnätet
 - NATUR Naturområde
 - Kvartersmark
 -  Bostäder
 -  Detaljhandel i gatuplanet
 - Vattenområde
 -  Öppet vattenområde
2. **BEGRÄNSNINGAR I MARKENS BYGGANDE**
 -  Marken får ej bebyggas
 -  Marken får endast bebyggas med uthus och garage
3. **MARKENS ANORDNANDE, DISPOSITION, UTFART OCH STÅNGSEL**
 - +00,0 Föreskriven höjd angiven i kommunens höjdsystem
 -  Utfart får ej anordnas
 -  Staket utan öppning skall finnas
 - butik Butik i gatuplanet
 - parkering Parkeringsplats skall finnas
4. **UTFORMNING, UTSEENDE**
 -  Huvudbyggnadens minsta resp största taklutning i grader
 -  Halvt mansardtak med lutningar i grader
 - V₁ Takkupor får ej anordnas på tak
 - V₂ Takkupor får ej anordnas på tak mot gatan.
 - H Högsta antal våningar
 - f Taket skall utgöras av lertegel eller falsad plåt
5. **VÄRDEFULLA BYGGNADER**
 - Q₁ Kulturhistoriskt värdefull miljö. Ändring av byggnad får ej förvanska dess karaktär eller anpassning till omgivningen.
 - Q₂ Kulturhistoriskt värdefull miljö. Befintlig fasadutformning mot Hamngatan skall bevaras.
 - Q₃ Kulturhistoriskt värdefull miljö. Vid utformning av ny byggnad skall särskild hänsyn tagas till den värdefulla miljön.
6. **ADMINISTRATIVA BESTÄMMELSER**
 - Genomförandetiden är fem år från det att planen vunnit laga kraft.

DETALJPLAN FÖR

Långan 1 o 2 mm

HJO KOMMUN
 SKARABORGS LÄN

PLANKARTA

- ÖVRIGA HANDLINGAR
- GRUNDKARTA
 - FASTIGHETSFÖRTECKNING
 - FÖRÄNDRINGSKARTA
 - VA-PLAN
 - ILLUSTRATION
 - PLANBESKRIVNING
 - GENOMFÖRANDEBESKRIVN.
 - SAMRÅDSREDOGÖRELSE

UPPRÄTTAD AV STADSARKITEKTKONTORET 1989-02-09

Per-Göran Ylander
 PER-GÖRAN YLANDER
 STADSARKITEKT

Jarl Stiernstedt
 JARL STIERNSTEDT
 PLANINGENJÖR

RITAD AV KARIN ERICI

D 78